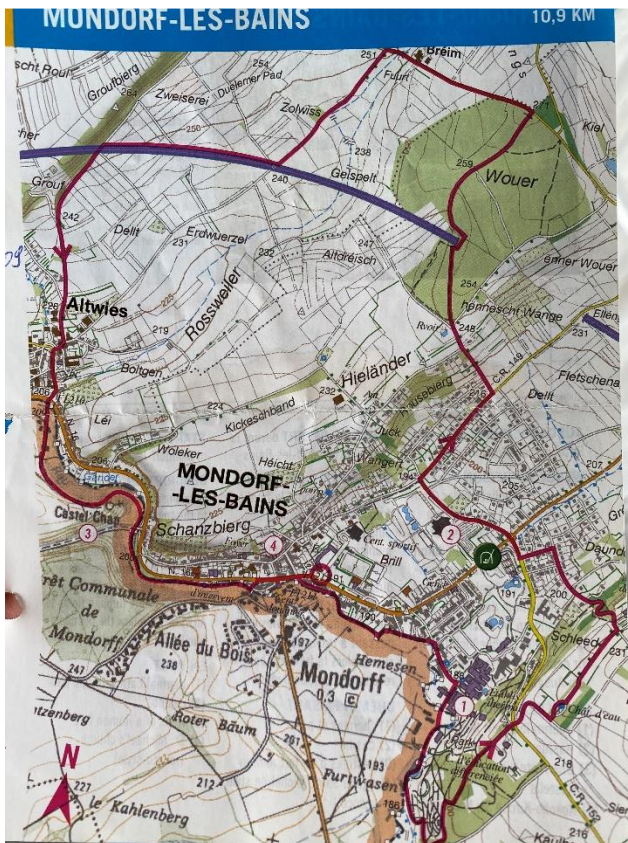


Diesmal möchten wir uns Mondorf-les-Bains und seine Umgegend bei unserer Wanderung erkunden. Die Wege sind größtenteils gut begehbar, nur ein kleiner Teil verläuft durch einen Wald.




Treff: 15:00 Uhr vor dem Gemeindehaus in Mondorf
 Dauer: ca. 11 km, ca. 2,5 Stunden
 Tourguide: Michel Jacoby, Tel: 621199340

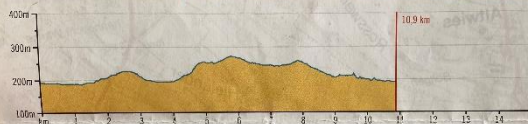


MONDORF-LES-BAINS

10,9 KM



Syndicat d'initiative Mondorf-les-Bains
 26, avenue des Bains
 L-5610 Mondorf-les-Bains
 Tel: +352 23 66 75 75
 Fax: +352 23 66 16 17
 contact@mondorf.info
 www.mondorf.info



<p>AUSGANGSPUNKT vor dem Rathaus von Mondorf-les-Bains</p> <p>WEGBESCHREIBUNG Der Weg führt uns zunächst an der Grenze zu Frankreich entlang zum Thermalbad und dann am Stadtpark vorbei wieder in den Kurort. Wir verlassen die Stadt in Richtung Norden und gelangen über die Autobahn in den Wouer. Von dort wandern wir über Felder nach Altwies. Schließlich folgen wir dem Grenzverlauf zurück zum Ausgangspunkt.</p> <p>AM WEGESRAND</p> <ul style="list-style-type: none"> (1) Thermalbad mit Kurpark (2) Kasino (3) Überreste eines römischen Kastells (4) Rokoko-Kirche St. Michael 	<p>POINT DE DÉPART devant la mairie de Mondorf-les-Bains</p> <p>DESCRIPTION DU CIRCUIT Vous longez d'abord la frontière française jusqu'aux thermes, puis passez devant le parc municipal et revenez à la station thermale. Vous quittez la ville en direction du nord et arrivez dans la Wouer par l'autoroute. Vous allez ensuite vers Altwies en passant à travers champs. Vous suivez alors la frontière pour revenir au point de départ.</p> <p>CHEMIN FAISANT</p> <ul style="list-style-type: none"> (1) thermes et parc (2) casino (3) vestiges d'un fort romain (4) église Saint-Michel de style rococo 	<p>STARTING POINT town hall of Mondorf-les-Bains</p> <p>DESCRIPTION The trail leads us along the French border to the thermal spa, past the municipal park and back to the health resort. We leave the town in a northern direction and arrive via the freeway to the Wouer. We walk through fields to Altwies. We follow the boundary line back to the starting point.</p> <p>EN ROUTE</p> <ul style="list-style-type: none"> (1) thermal bath with spa park (2) casino (3) ruins of a Roman fort (4) St. Michael's church (rococo-style)
--	--	---